

* REGIONES PESQUERAS DEL MUNDO

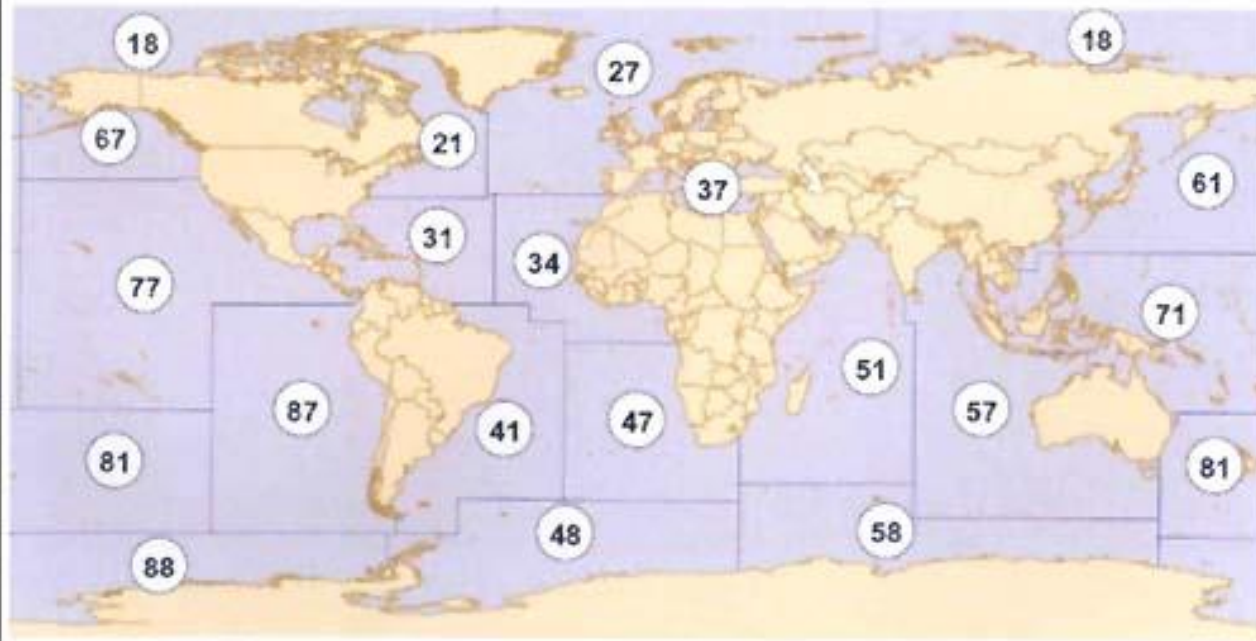


REGIONES PESQUERAS DEL MUNDO

Con el fin de contar con una actualización continua sobre la situación de los recursos pesqueros marinos de todo el mundo, la FAO ha dividido el océano en Zonas de pesca marina.



REGIONES PESQUERAS DEL MUNDO



- 18 Mar Ártico
- 21 Atlántico noroccidental
- 27 Atlántico nororiental
- 31 Atlántico centro-occidental
- 34 Atlántico centro-oriental
- 37 Mediterráneo y Mar Negro
- 41 Atlántico sudoccidental
- 47 Atlántico sudoriental
- 48 Atlántico antártico
- 51 Océano Índico occidental
- 57 Océano Índico oriental
- 58 Océano Índico antártico
- 61 Pacífico noroccidental
- 67 Pacífico nororiental
- 71 Pacífico centro-occidental
- 77 Pacífico centro-oriental
- 81 Pacífico sudoccidental
- 87 Pacífico sudoriental
- 88 Pacífico antártico



REGIONES PESQUERAS DEL MUNDO

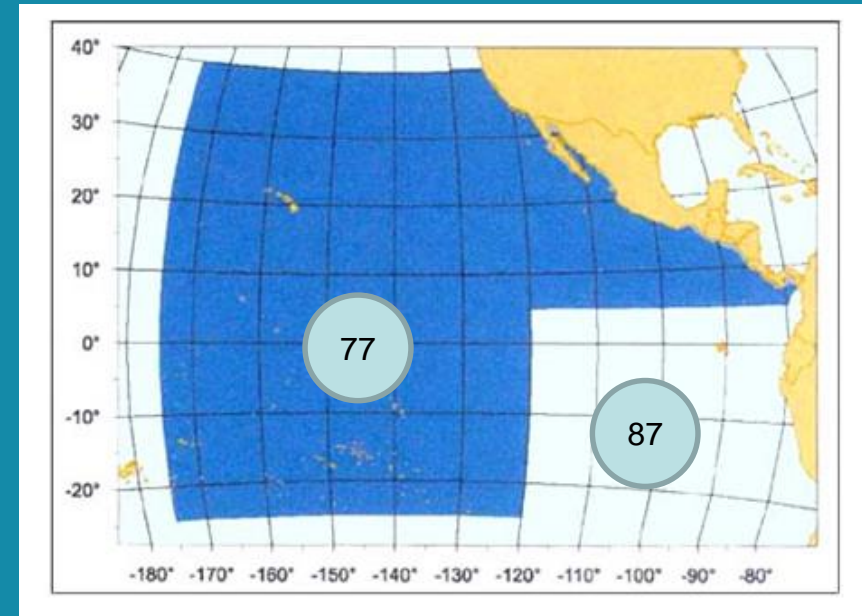
Las zonas en las que se obtiene el mayor volumen de pesca son las costas de Perú, Canadá, Namibia, Mauritania, China y zonas de la costa de Groenlandia.



REGIONES PESQUERAS DEL MUNDO

Área estadística 77 de la FAO

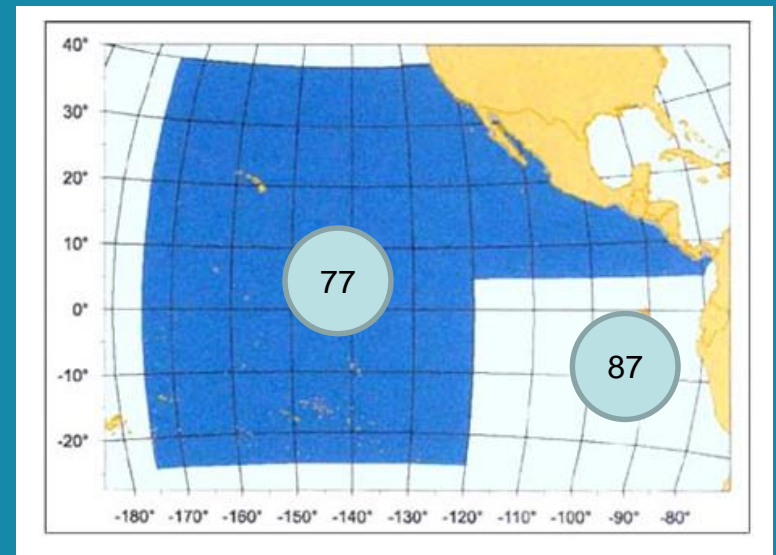
Se extiende desde los 40°00'N y 40°30'N frente a la costa del norte de California (EE UU) hasta 05°00'N frente al sur de Panamá y 25°00'S frente a América del Sur hacia alta mar en el Pacífico central.



REGIONES PESQUERAS DEL MUNDO

Área estadística 77 de la FAO

La mayor parte de la plataforma continental es estrecha, difícilmente se extiende más allá de los 20 km del litoral, con excepción de algunas zonas frente a la bahía de San Francisco, El Salvador, Nicaragua y el Golfo de Panamá, donde llega a adquirir una anchura de 60 km.

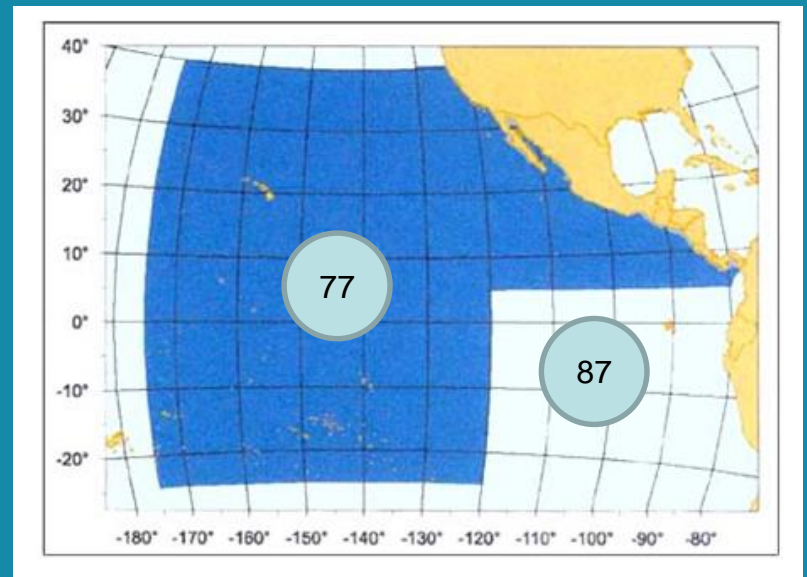


REGIONES PESQUERAS DEL MUNDO

Área estadística 77 de la FAO

La producción de la pesca de captura procede sobre todo de las especies pelágicas, seguidas del calamar, el camarón, las especies demersales costeras y otros peces.

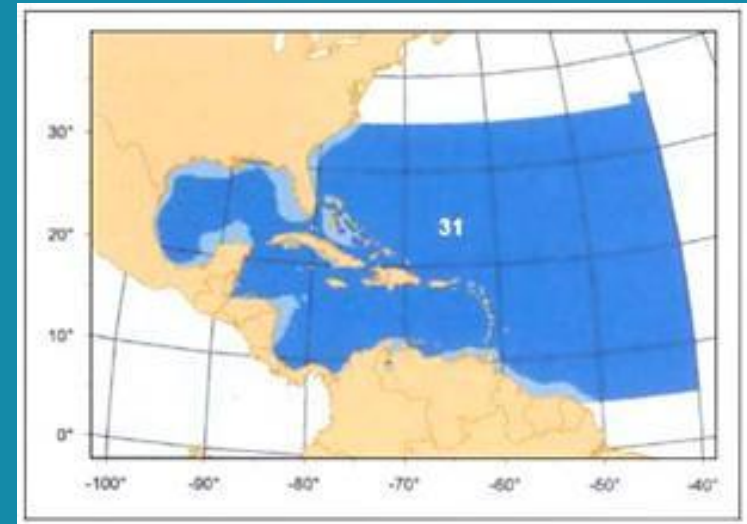
Las pesquerías pelágicas son particularmente importantes frente a la costa meridional de California, la Baja California, el Domo de Costa Rica y el Golfo de Panamá.



REGIONES PESQUERAS DEL MUNDO

Área estadística 31 de la FAO

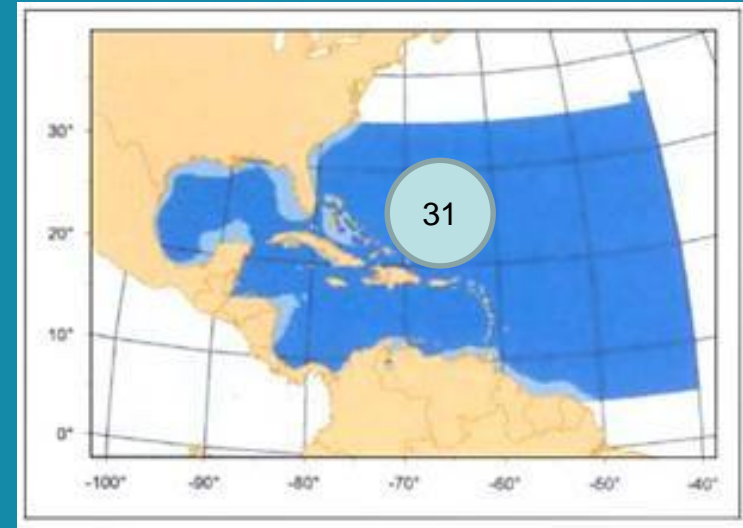
Se extiende desde el Cabo Hatteras en Carolina del Norte, EE.UU., (35°N), hasta el sur del Cabo Recife en el Brasil (10°S).



REGIONES PESQUERAS DEL MUNDO

Área estadística 31 de la FAO

Abarca una superficie de casi 15 millones de km², de los cuales aproximadamente 1,9 millones corresponden a la plataforma continental (Stevenson, 1981).

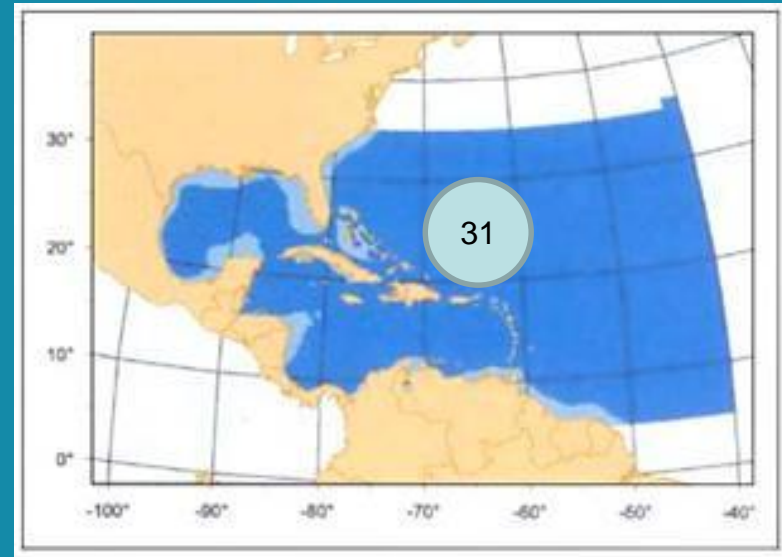


REGIONES PESQUERAS DEL MUNDO

Área estadística 31 de la FAO

Las principales divisiones de la zona son:

- costa suroriental de los Estados Unidos,
- Golfo de México,
- Mar Caribe y
- costa nororiental de América del Sur, en que se incluyen las Guyanas y el Brasil.



REGIONES PESQUERAS DE MEXICO

De acuerdo con la Ley Federal del Mar, La Nación cuenta con una franja del mar, denominada ***Mar Territorial***, adyacente tanto a las costas nacionales.

La anchura del ***Mar Territorial*** mexicano, es de 12 millas marinas (22,224 metros).



REGIONES PESQUERAS DE MEXICO

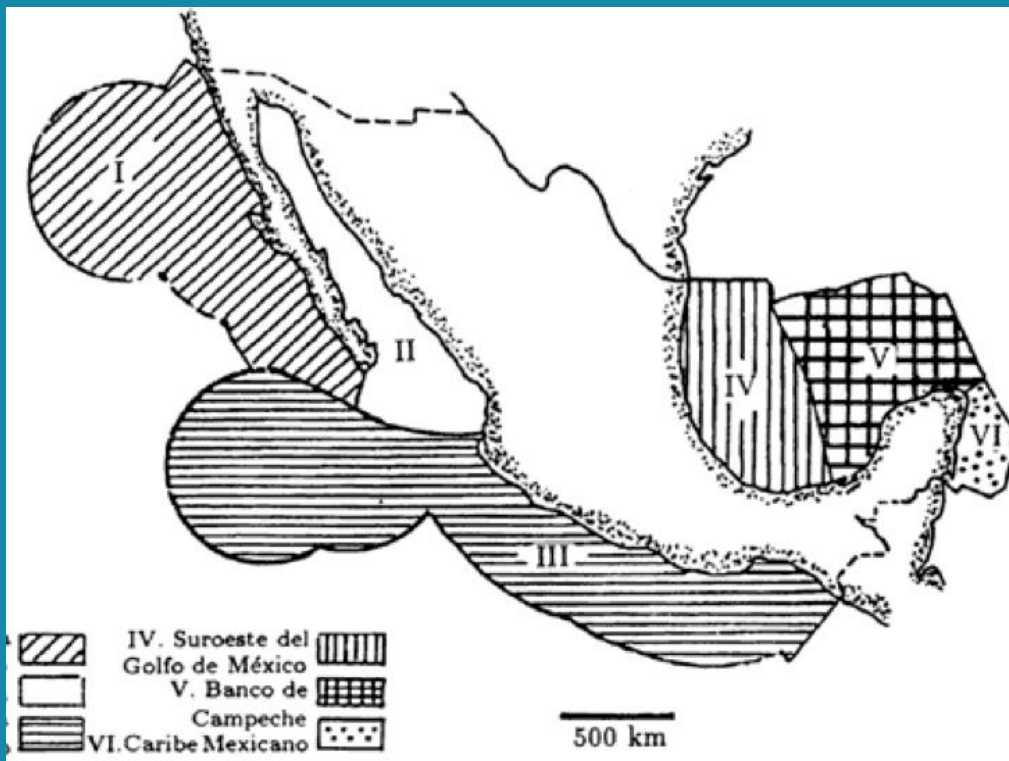
De acuerdo con la Ley Federal del Mar , la nación cuenta con una Zona Económica Exclusiva Mexicana, que se se extiende a 200 millas marinas (370,400 metros) contadas desde las líneas de base a partir de las cuales, de conformidad con el Artículo 26 de esta Ley, se mide la anchura del Mar Territorial.



REGIONES PESQUERAS DE MEXICO

ZONA ECONOMICA EXCLUSIVA (ZEE) MEXICANA 3 149 920 km

A la ZEE de México se le ha dividido en seis subprovincias, de acuerdo con sus características oceanográficas: geológicas, biológicas, físicas y químicas.



I. Baja California-Pacífico

II. Golfo de California

III. Región panámica del Océano Pacífico

IV. Suroeste del Golfo de México

V. Banco de Campeche

VI. Caribe mexicano

REGIONES PESQUERAS DE MEXICO

Para el registro de los volúmenes de captura y de cultivo de los recursos pesqueros, el país se divide en cinco regiones para fines estadísticos de la Carta Nacional Pesquera



REGIONES PESQUERAS DE MEXICO

Litoral

Costa del Pacífico:
8,475 km

Costa del Atlántico:
3,294 km



REGIONES PESQUERAS DE MEXICO

Plataforma continental

Total: 357, 795 Km²

Océano Pacífico:
158,190 km²

Océano Atlántico:
199, 605 Km²

